






**POZNÁMKA**

- Inženýrské sítě ve vlastnictví společnosti ČEPRO, a.s. a jiných vlastníků nejsou zahrnuty v legendě z toho důvodu, že projekt neobsahuje žádné výkopové ani terénní práce. Všichni vlastníci dotčených inženýrských sítí byli obeznámeni se stavebním záměrem a jejich vyjádření jsou zapracována v PD a přiložena v části E - Dokladová část.

### Hněvice

Kraj: Ústecký      Katastrální území: 737321  
Okres: Litomeřice      GPS Souřadnice: 50.4414303N, 14.3500142E

- LEGENDA**
- Zájmové objekty
  - SO 07 - Instalace FVE 7 o výkonu 75,48 kWp na střeše budovy "101 - Elektrodílna"
  - SO 08 - Instalace FVE 8 o výkonu 21,76 kWp na střeše budovy "801 - Centrální archiv"
  - SO 09 - Instalace FVE 9 o výkonu 36,72 kWp na střeše budovy "102 - Sklad"
  - SO 10 - Instalace FVE 10 o výkonu 21,76 kWp na střeše budovy "803 - Sklad"
  - Vnitroareálové obslužné komunikace
  - Katastrální území Hněvice (737321)

Klient:	ČEPRO, a.s.		Formát:	A3	Číslo výkresu:	S007/1
Stavba:	Instalace FVE pro vlastní spotřebu elektřiny ve společnosti ČEPRO, a.s. v areálu Hněvice					
Část:	SO 07 - Instalace FVE 7 o výkonu 75,48 kWp na střeše budovy "101 - Elektrodílna"		Datum:	10/2020	1:250	
Název výkresu:	Koordinační výkres - "101 - Elektrodílna"		Typ:	DPS	Archiv:	-
Funkce:	Jméno a příjmení:	Podpis:				
Projektoval:	Ing. Václav Kučera		<div> <b>YOUNG4ENERGY</b> Ostrava - Mariánské hory Korunní 595/76 PSČ 709 00</div>			
Kreslil:	Ing. Jan Mendrygal					
Kreslil:	Bc. Lukáš Havlíček					
Kreslil:	David Heneš					
Autorizoval:	Ing. Václav Kučera	